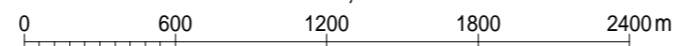


| 関連活動組織名 | |
|-----------------|--|
| 顔戸保全協議会 | |
| 小境農地保全対策委員会 | |
| 戸狩環境保全協議会 | |
| 針尾沢を守る会 | |
| 太田南部環境対策委員会 | |
| 柳原地区農地・水環境保全委員会 | |
| 上野青空会 | |
| 大池用水水系保全会 | |
| 大倉崎あすなろ会 | |
| 中曽根農地・水・環境保全会 | |
| 中条地区農地・水・環境保全会 | |
| 清柳会 | |
| 戸隠清和会 | |
| 尾崎ふるさと保全会 | |
| 小泉みどり委員会 | |
| 大塚ふるさと保全会 | |
| | |
| | |

| 土地改良区管轄区域 | |
|------------|-----------------|
| | 土地改良区管轄区域 |
| 協定の対象となる農地 | |
| | 農用地 |
| | 開水路 |
| | パイプライン |
| | 農道 |
| | ため池 |
| | 遊休農地 |
| | 農村環境保全活動を実施する範囲 |
| | 施設長寿命化の対象施設 |

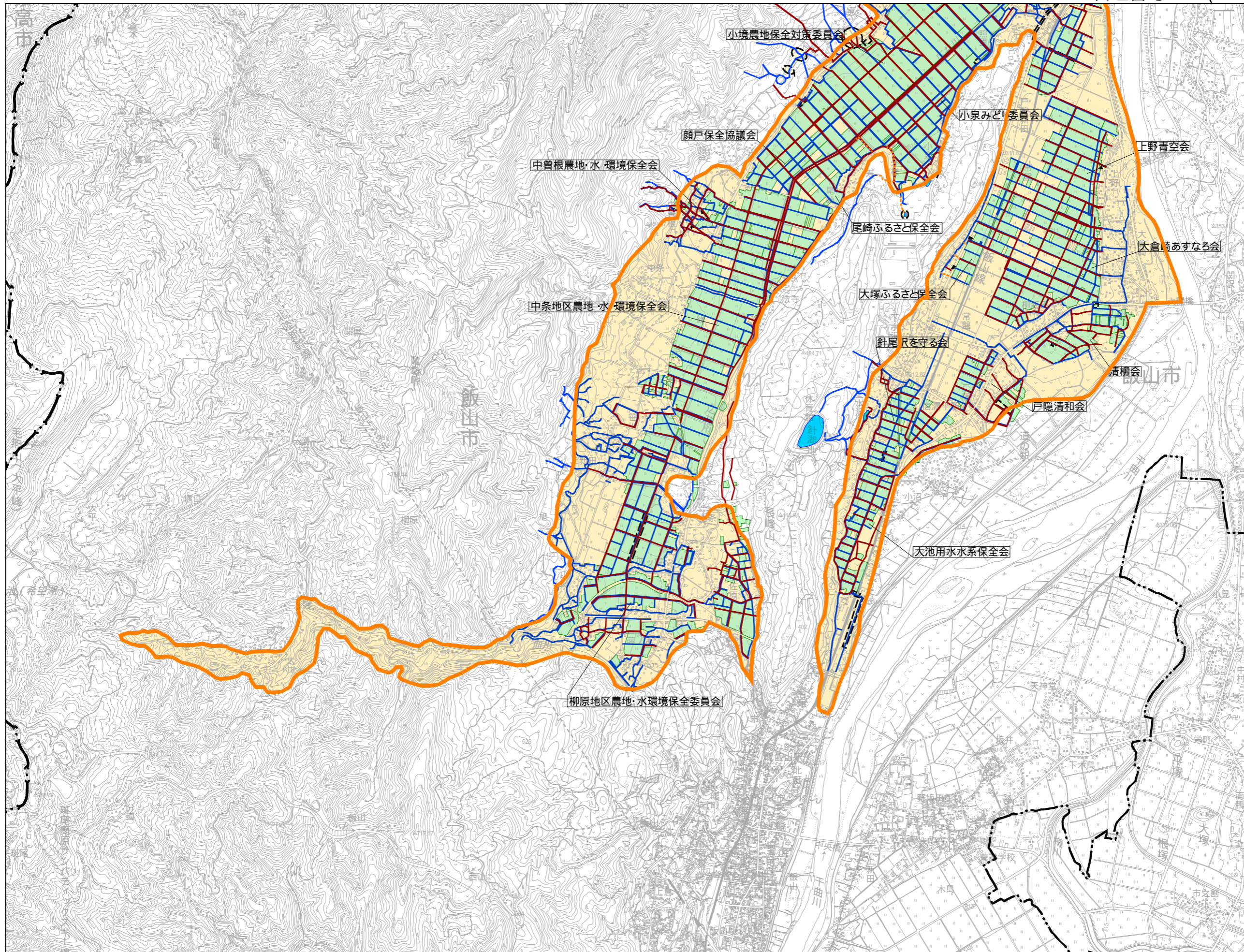
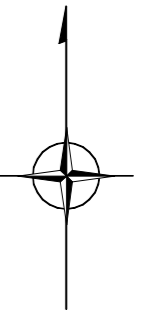
S=1:30,000



この地図の作成に当たっては、国土地理院長の承認を得て、同院発行の数値地図(国土基本情報)電子国土基本図(地図情報)を使用した。(承認番号 平27情使、第40号)

長野県下水内中部土地改良区

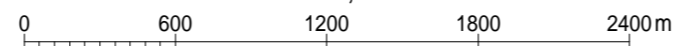
管理番号 :108(2/2)



| 関連活動組織名 |
|-----------------|
| 顔戸保全協議会 |
| 小境農地保全対策委員会 |
| 戸狩環境保全協議会 |
| 針尾沢を守る会 |
| 太田南部環境対策委員会 |
| 柳原地区農地・水環境保全委員会 |
| 上野青空会 |
| 大池用水水系保全会 |
| 大倉崎あすなる会 |
| 中曽根農地・水・環境保全会 |
| 中条地区農地・水・環境保全会 |
| 清柳会 |
| 戸隠清和会 |
| 尾崎ふるさと保全会 |
| 小泉みどり委員会 |
| 大塚ふるさと保全会 |

| 土地改良区管轄区域 | |
|------------|-----------------|
| | 土地改良区管轄区域 |
| 協定の対象となる農地 | |
| | 農用地 |
| | 開水路 |
| | パイプライン |
| | 農道 |
| | ため池 |
| | 遊休農地 |
| | 農村環境保全活動を実施する範囲 |
| | 施設長寿命化の対象施設 |

S=1:30,000



この地図の作成に当たっては、国土地理院長の承認を得て、同院発行の数値地図(国土基本情報)電子国土基本図(地図情報)を使用した。(承認番号 平27情使、第40号)