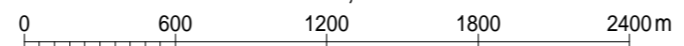


関連活動組織名
富濃資源保全組織
小玉農地・水保全の会
芋川区保全活動協議会
板橋地域資源保全の会
水穴地域保全活動組織
御料中村地域資源保全会
古町地域資源保全会
倉井区保全活動協議会
上赤塩地区保全活動協議会
豊野畑かん運営水土里の会
毛野地区保全活動協議会
西黒川地区環境保全会
普光寺区保全活動協議会
中宿区保全活動推進協議会
下赤塩地区保全活動協議会
戸草農地・水・みどりを守る会

土地改良区管轄区域	
	土地改良区管轄区域
協定の対象となる農地	
	農用地
	開水路
	パイプライン
	農道
	ため池
	遊休農地
	農村環境保全活動を実施する範囲
	施設長寿命化の対象施設

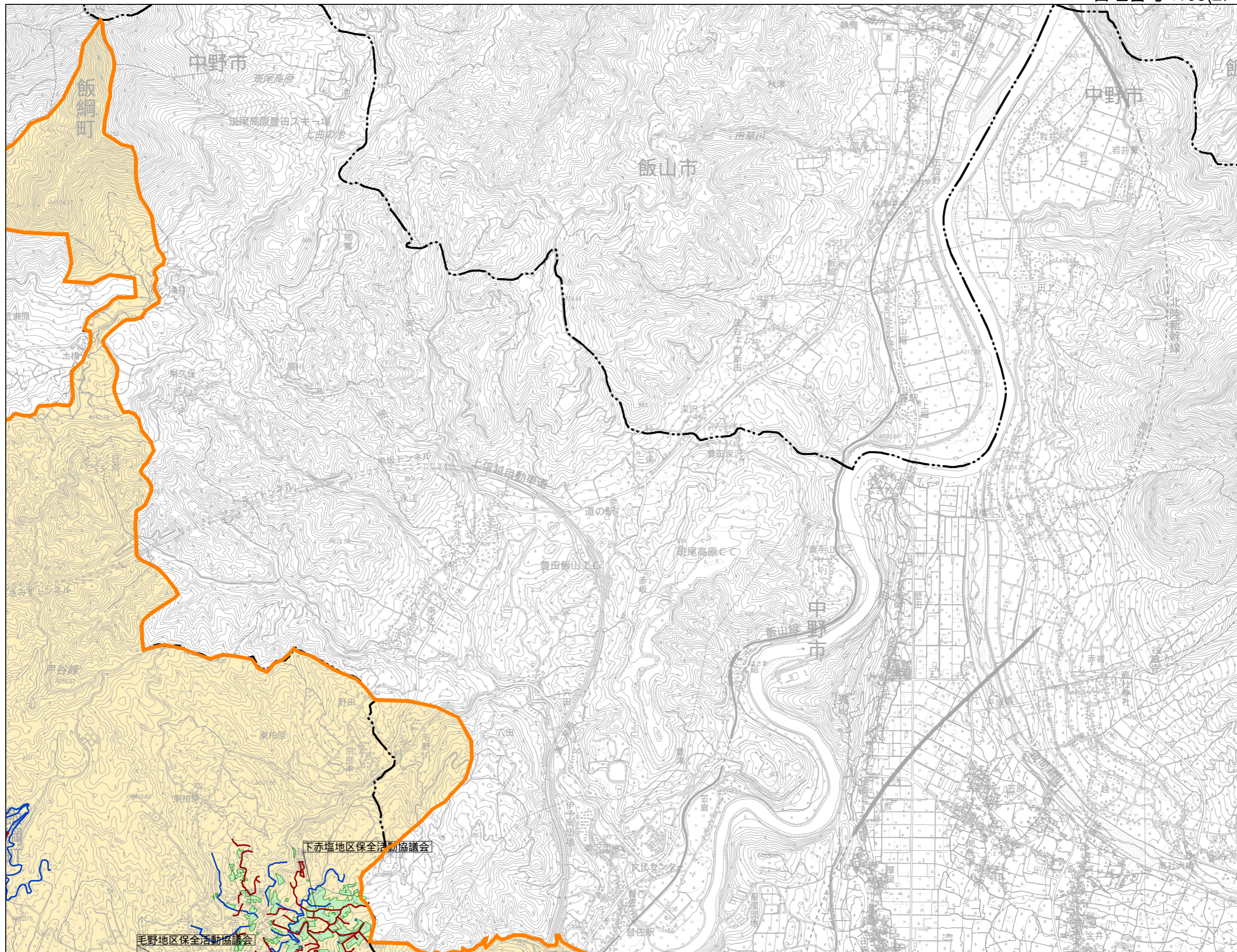
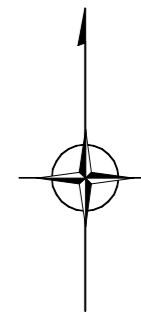
S=1:30,000



この地図の作成に当たっては、国土地理院長の承認を得て、同院発行の数値地図(国土基本情報)電子国土基本図(地図情報)を使用した。(承認番号 平27情使、第40号)

長野県上水内郡鳥居川土地改良区

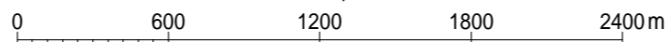
管理番号 :103(2/4)



関連活動組織名
富濃資源保全組織
小玉農地・水保全の会
芋川区保全活動協議会
板橋地域資源保全の会
水穴地域保全活動組織
御料中村地域資源保全会
古町地域資源保全会
倉井区保全活動協議会
上赤塩地区保全活動協議会
豊野畑かん運営水土里の会
毛野地区保全活動協議会
西黒川地区環境保全会
普光寺区保全活動協議会
中宿区保全活動推進協議会
下赤塩地区保全活動協議会
戸草農地・水・みどりを守る会

土地改良区管轄区域	
	土地改良区管轄区域
協定の対象となる農地	
	農用地
	開水路
	パイプライン
	農道
	ため池
	遊休農地
	農村環境保全活動を実施する範囲
	施設長寿命化の対象施設

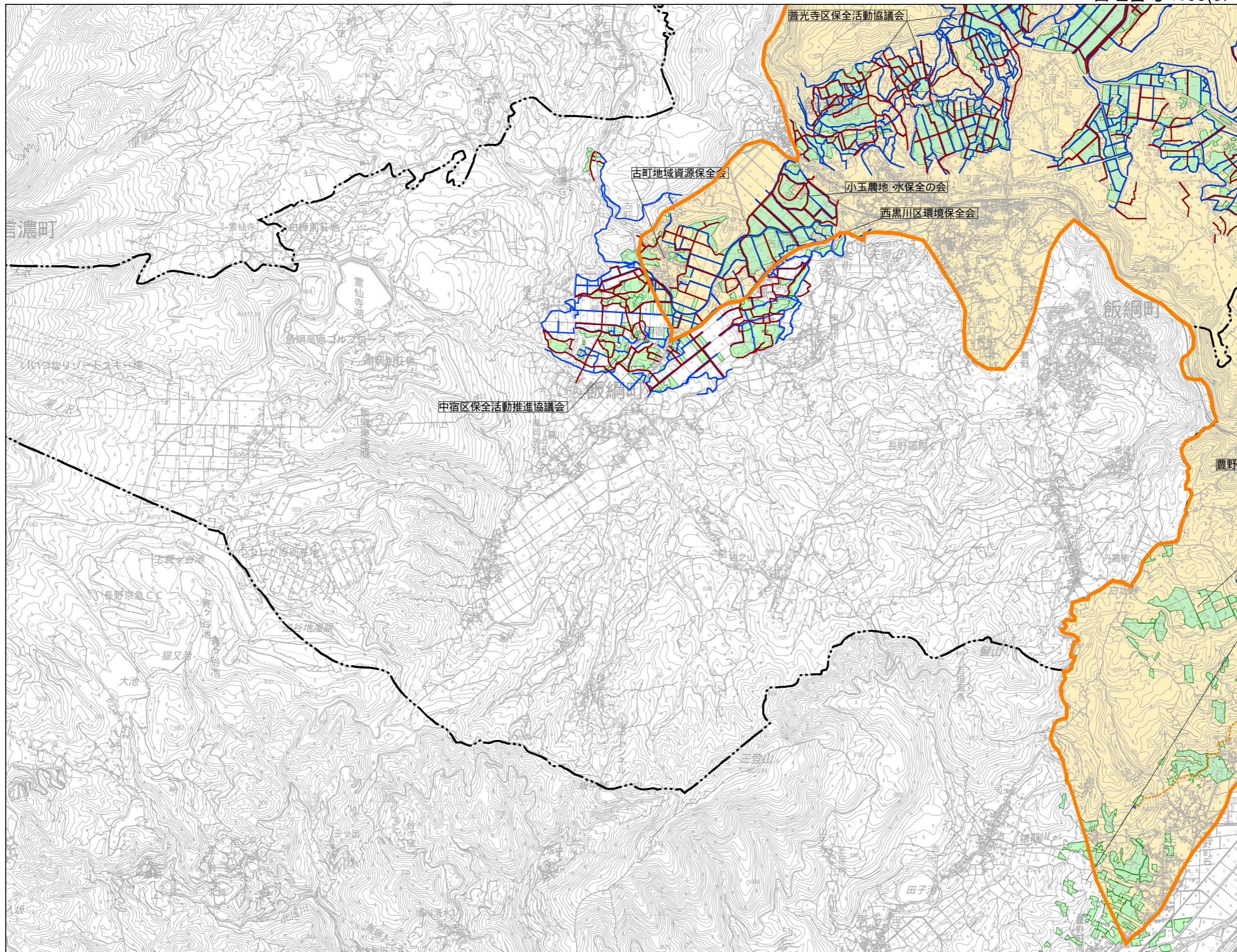
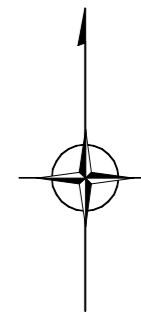
S=1:30,000



この地図の作成に当たっては、国土地理院長の承認を得て、同院発行の数値地図(国土基本情報)電子国土基本図(地図情報)を使用した。(承認番号 平27情使、第40号)

長野県上水内郡鳥居川土地改良区

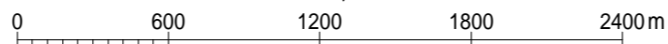
管理番号 :103(3/4)



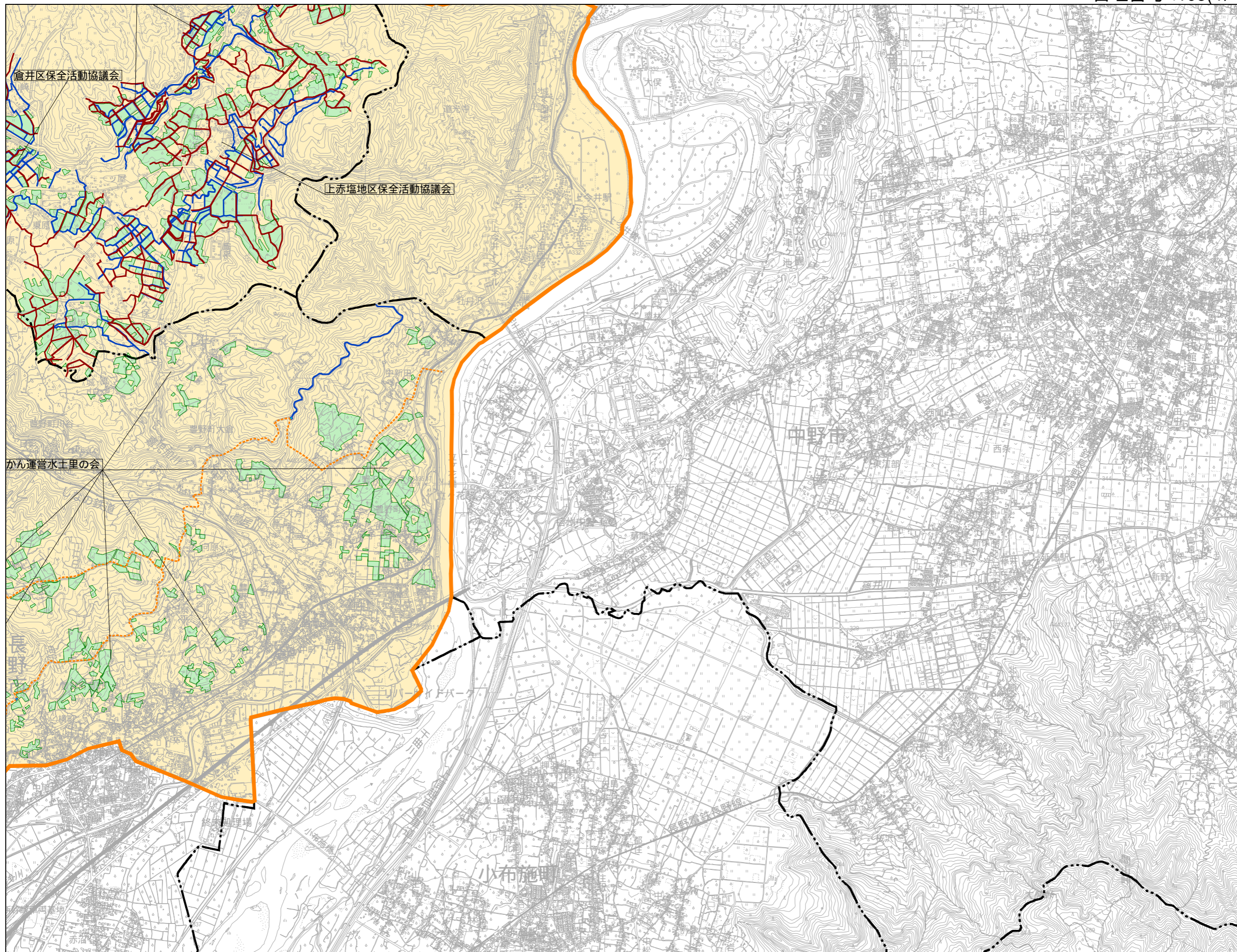
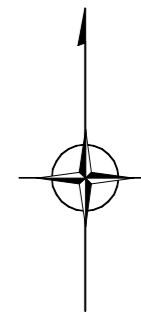
関連活動組織名
富濃資源保全組織
小玉農地・水保全の会
芋川区保全活動協議会
板橋地域資源保全の会
水穴地域保全活動組織
御料中村地域資源保全会
古町地域資源保全会
倉井区保全活動協議会
上赤塩地区保全活動協議会
豊野畑かん運営水土里の会
毛野地区保全活動協議会
西黒川区環境保全会
普光寺区保全活動協議会
中宿区保全活動推進協議会
下赤塩地区保全活動協議会
戸草農地・水・みどりを守る会

土地改良区管轄区域	
	土地改良区管轄区域
協定の対象となる農地	
	農用地
	開水路
	パイプライン
	農道
	ため池
	遊休農地
	農村環境保全活動を実施する範囲
	施設長寿命化の対象施設

S=1:30,000



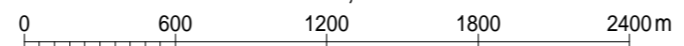
この地図の作成に当たっては、国土地理院長の承認を得て、同院発行の数値地図(国土基本情報)電子国土基本図(地図情報)を使用した。(承認番号 平27情使、第40号)



関連活動組織名
富濃資源保全組織
小玉農地・水保全の会
芋川区保全活動協議会
板橋地域資源保全の会
水穴地域保全活動組織
御料中村地域資源保全会
古町地域資源保全会
倉井区保全活動協議会
上赤塩地区保全活動協議会
豊野畑かん運営水土里の会
毛野地区保全活動協議会
西黒川地区環境保全会
普光寺区保全活動協議会
中宿区保全活動推進協議会
下赤塩地区保全活動協議会
戸草農地・水・みどりを守る会

土地改良区管轄区域	
	土地改良区管轄区域
協定の対象となる農地	
	農用地
	開水路
	パイプライン
	農道
	ため池
	遊休農地
	農村環境保全活動を実施する範囲
	施設長寿命化の対象施設

S=1:30,000



この地図の作成に当たっては、国土地理院長の承認を得て、同院発行の数値地図(国土基本情報)電子国土基本図(地図情報)を使用した。(承認番号 平27情使、第40号)