長野県善光寺平土地改良区

管理番号： 85(1/3)

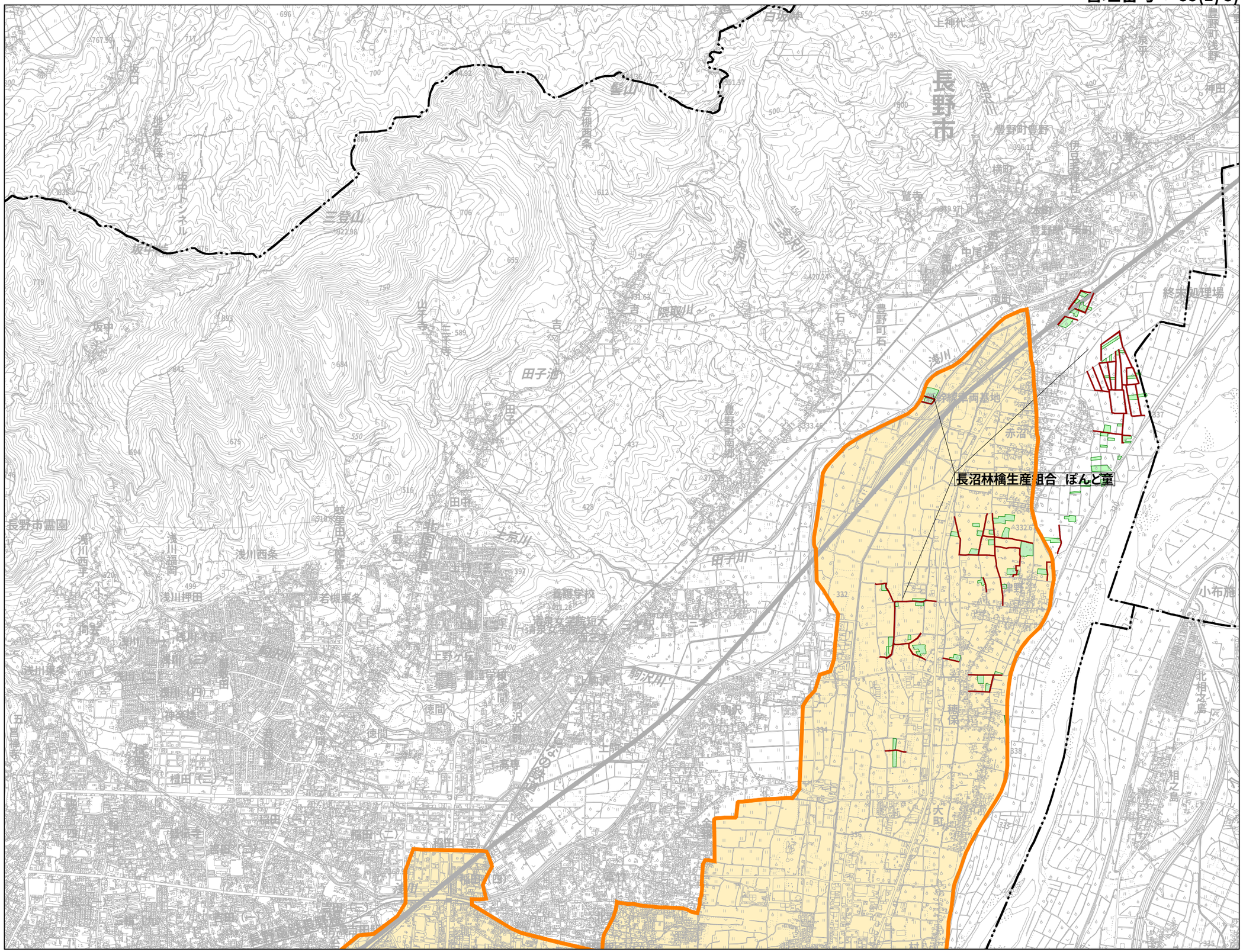
長野市
長沼林檎生産組合　ぽんど童
三登山
善山
田子池
長野市霊園
終末処理場
小布施
北相之島
相之島
浅川
赤沼
豊野町豊野
豊野町石
豊野町南郷
豊野町浅野
穂保
大町
田中
浅川西条
浅川押田
若槻東条
若槻西条
徳間
上野
上野原
上神代
泉平
神田
横町
中尾
岡田
三滝川
隠取川
浅川
甲子川
野沢川
長野電鉄長野線
JR東日本信越本線
長野自動車道
上信越自動車道
長野市役所
長野県庁
善光寺
長野駅
長野高専
長野工業高校
長野大学
長野日本大学高校
長野吉田高校
長野商業高校
長野西高校
長野東高校
長野北高校
長野盲学校
長野聾学校
長野保護観察所
長野地方法務局
長野地方検察庁
長野地方裁判所
長野簡易裁判所
長野市民病院
長野赤十字病院
長野県警本部

長野県善光寺平土地改良区

管理番号： 85(2/3)

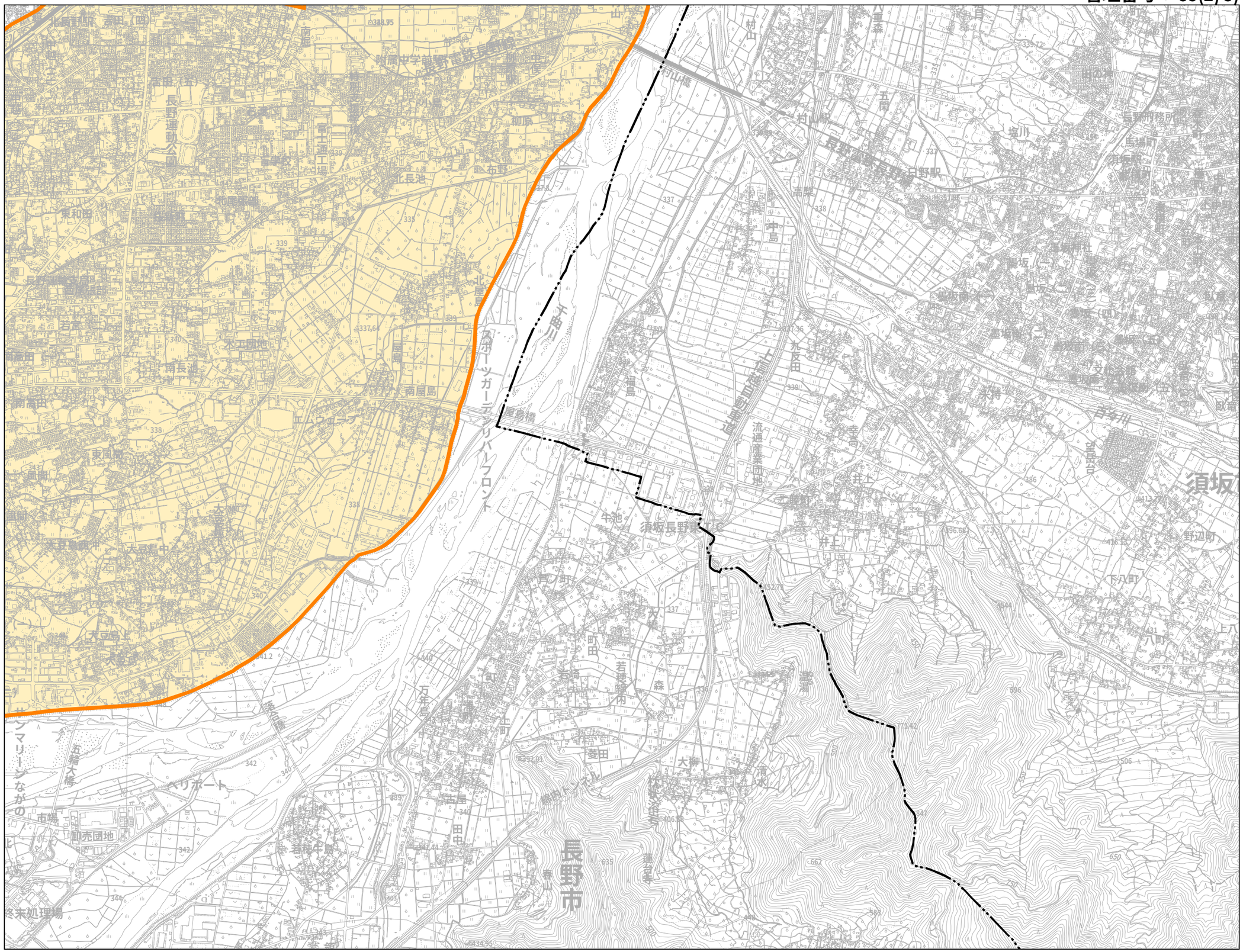

S=1:25,000

0 500 1000 1500 2000 m

この地図の作成に当たっては、国土地理院長の承認を得て、同院発行の数値地図 国土基本情報）電子国土基本図 地図情報）を使用した。
承認番号 平27情使、第40号）

関連活動組織名
長沼林檎生産組合　ぽんど童

土地改良区管轄区域	
	土地改良区管轄区域
協定の対象となる農地	
	農用地
	開水路
	パイプライン
	農道
	ため池
	遊休農地
	農村環境保全活動を実施する範囲
	施設長寿命化の対象施設

長野県善光寺平土地改良区

管理番号： 85(3/3)

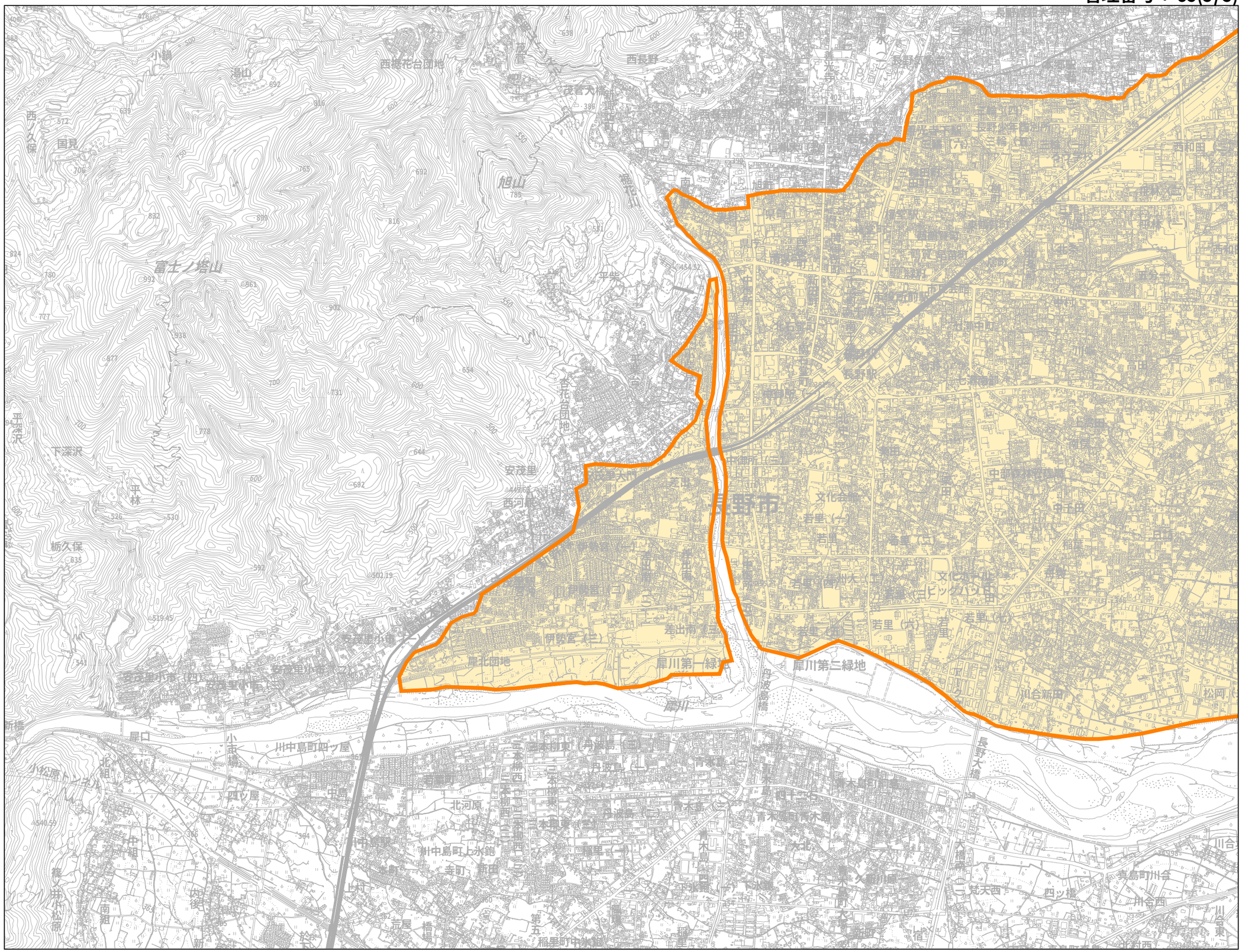

S=1:25,000

0 500 1000 1500 2000 m

関連活動組織名
長沼林檎生産組合　ぽんど童

土地改良区管轄区域	
	土地改良区管轄区域
協定の対象となる農地	
	農用地
	開水路
	パイプライン
	農道
	ため池
	遊休農地
	農村環境保全活動を実施する範囲
	施設長寿命化の対象施設

この地図の作成に当たっては、国土地理院長の承認を得て、同院発行の数値地図（国土基本情報）電子国土基本図（地図情報）を使用した。
承認番号　平27情使、第40号）