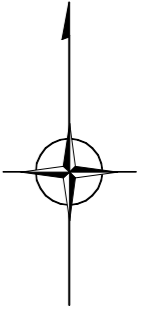
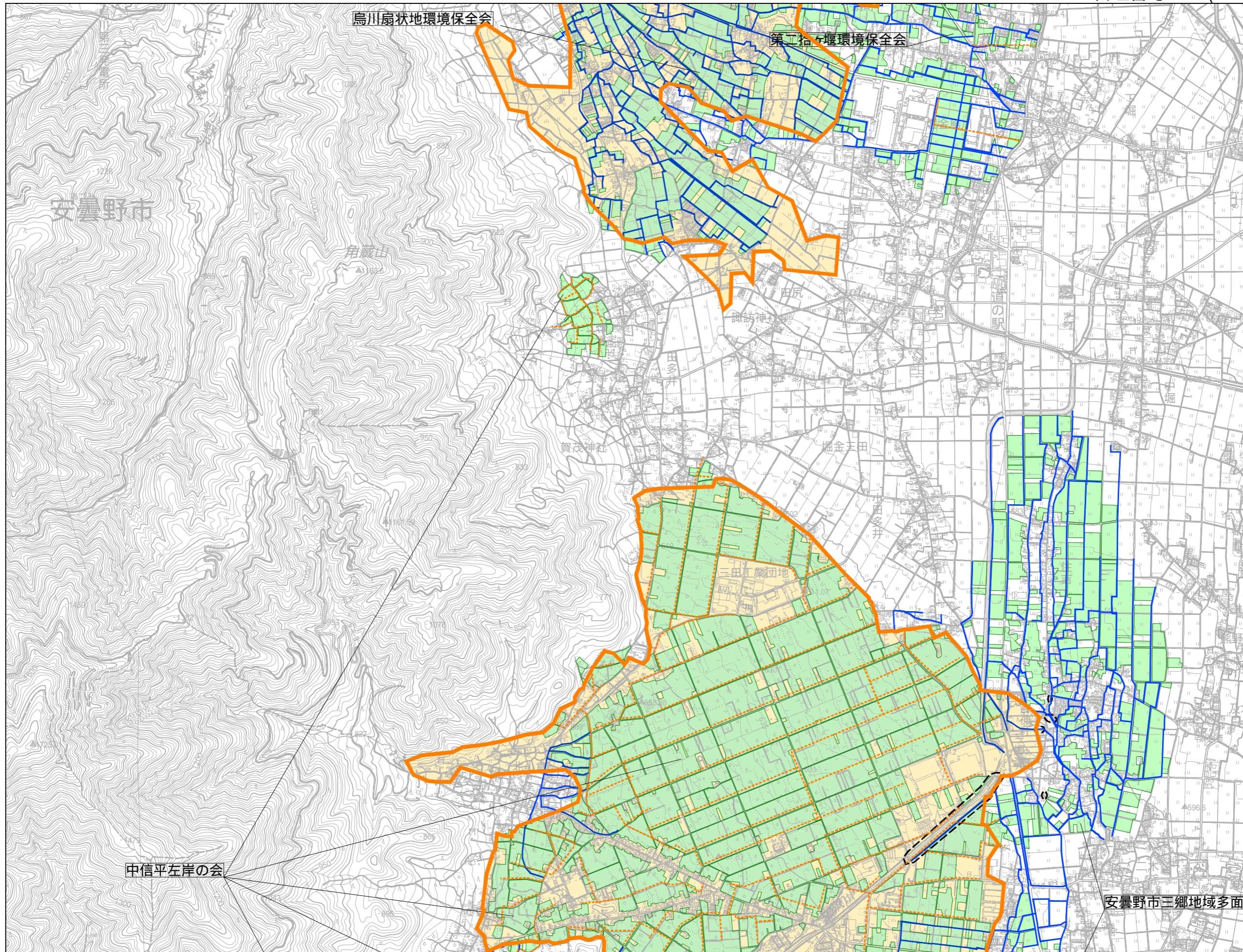


長野県中信平左岸土地改良区




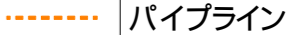





管理番号：73(2/3)



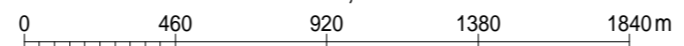
関連活動組織名

黒沢水ネット
豊里環境保全協議会
上原環境保全会
第二拾ヶ堰環境保全会
中信平左岸の会
田中農業環境保全会
烏川扇状地環境保全会
安曇野市穂高地域多面的機能広域協定運営委員会
安曇野市有明地域多面的機能広域協定運営委員会
安曇野市三郷地域多面的機能広域協定運営委員会

土地改良区管轄区域

	土地改良区管轄区域
協定の対象となる農地	
	農用地
	開水路
	パイプライン
	農道
	ため池
	遊休農地
	農村環境保全活動を実施する範囲
	施設長寿命化の対象施設

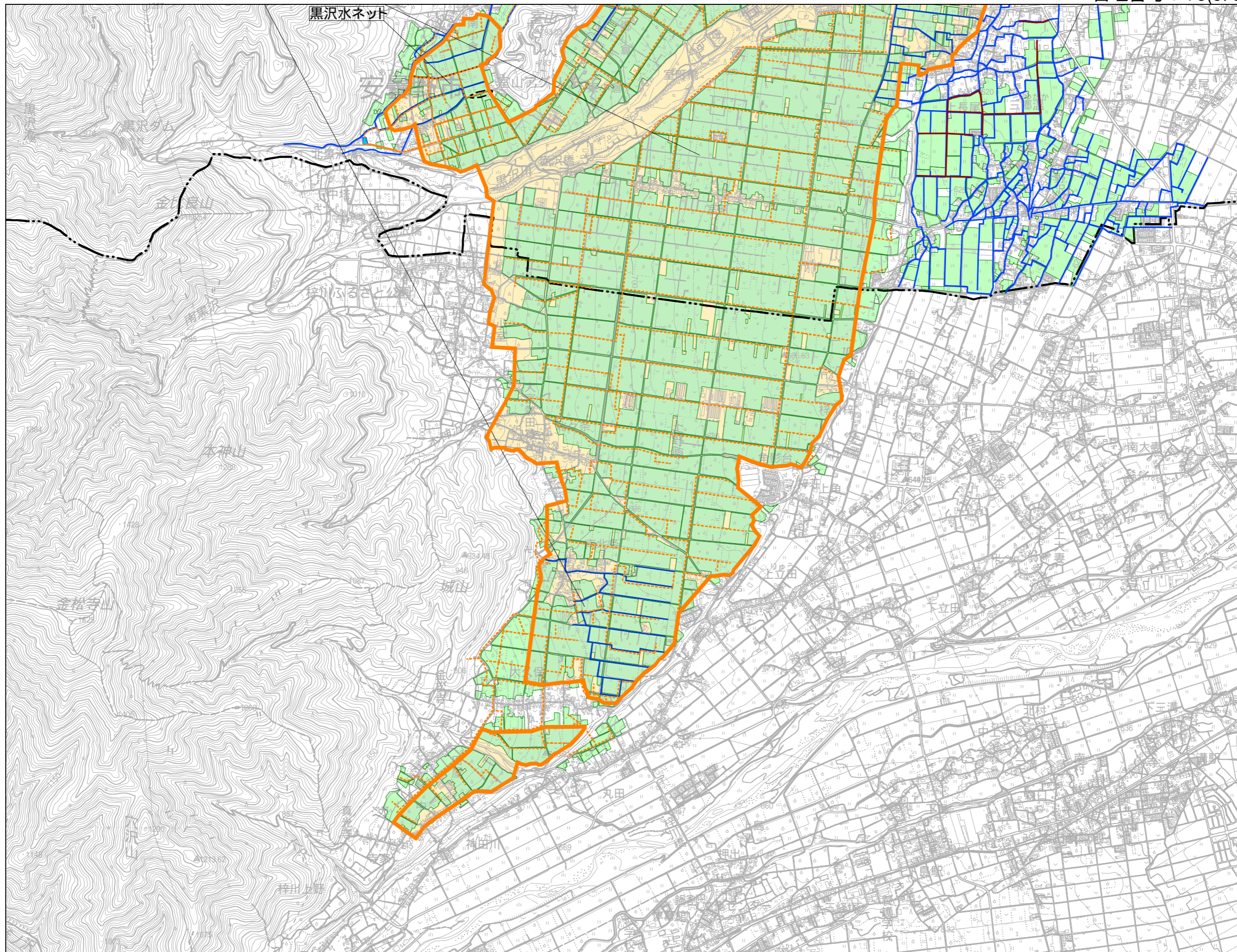
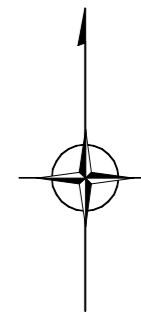
S=1:23,000



この地図の作成に当たっては、国土地理院長の承認を得て、同院発行の数値地図(国土基本情報)電子国土基本図(地図情報)を使用した。(承認番号 平27情使、第40号)

長野県中信平左岸土地改良区

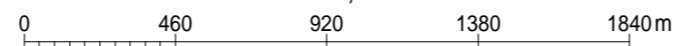
管理番号：73(3/3)



関連活動組織名
黒沢水ネット
豊里環境保全協議会
上原環境保全会
第二拾ヶ堰環境保全会
中信平左岸の会
田中農業環境保全会
烏川扇状地環境保全会
安曇野市穂高地域多面的機能広域協定運営委員会
安曇野市有明地域多面的機能広域協定運営委員会
安曇野市三郷地域多面的機能広域協定運営委員会

土地改良区管轄区域	
	土地改良区管轄区域
協定の対象となる農地	
	農用地
	開水路
	パイプライン
	農道
	ため池
	遊休農地
	農村環境保全活動を実施する範囲
	施設長寿命化の対象施設

S=1:23,000



この地図の作成に当たっては、国土地理院長の承認を得て、同院発行の数値地図(国土基本情報)電子国土基本図(地図情報)を使用した。(承認番号 平27情使、第40号)